

香港交易及結算所有限公司及香港聯合交易所有限公司對本公告的內容概不負責，對其準確性或完整性亦不發表任何聲明，並明確表示，概不對因本公告全部或任何部分內容而產生或因依賴該等內容而引致的任何損失承擔任何責任。



龍資源有限公司
DRAGON MINING
LIMITED

DRAGON MINING LIMITED

龍資源有限公司*

(於西澳洲註冊成立的有限公司，澳洲公司註冊號碼009 450 051)

(股份代號：1712)

自願公告

持續開展鑽孔活動以確定JOKISIVU黃金礦床的範圍

本公告乃龍資源有限公司*（「龍資源」或「本公司」）自願作出，以知會本公司股東及潛在投資者我們的近期活動。

於2020年3月至8月（「該期間」），龍資源繼續推進芬蘭南部地區的勘探工作，並於Jokisivu金礦（「Jokisivu」）完成一系列地下金剛石取芯鑽孔活動。於該期間內，本公司完成76個鑽孔，共推進9,034.55米，收穫數個重大樣段，包括以下高品位樣段：

Kujankallio

- ❖ 於156.80米處量得3.55米長21.53克／噸黃金（HU/JS-1025）；
— 包括於158.35米處量得2.00米長36.86克／噸黃金。
- ❖ 於64.30米處量得4.90米長10.72克／噸黃金（HU/JS-1041）；
— 包括於67.20米處量得2.00米長24.22克／噸黃金。
- ❖ 於47.10米處量得3.65米長20.39克／噸黃金（HU/JS-1050）
— 包括於47.45米處量得2.20米長30.65克／噸黃金。
- ❖ 於42.00米處量得3.45米長19.20克／噸黃金（HU/JS-1052）；

Arpola

- ❖ 於61.95米處量得2.00米長57.54克／噸黃金(HU/JS-1065)；
- ❖ 於31.85米處量得10.40米長21.39克／噸黃金(HU/JS-1068)；及
 - －包括於35.55米處量得0.80米長114.00克／噸黃金及於39.00米處量得1.85米長50.41克／噸黃金。
- ❖ 於53.80米處量得5.55米長78.15克／噸黃金(HU/JS-1071)。
 - －包括於54.70米處量得0.45米長423.00克／噸黃金及於56.95米處量得1.75米長129.73克／噸黃金。

於該期間內，本公司亦已就Uunimäki黃金礦點申請芬蘭南部的新的勘探許可證，該礦點位於本公司在Sastamala所設浮選設施(「**Vammala工廠**」)以南60公里處。

Jokisivu 金礦

於Jokisivu，本公司已於該期間內針對Kujankallio及Arpola礦床完成一系列地下金剛石取芯鑽孔活動。該等活動旨在隨著Jokisivu礦場繼續加深而提供更多信息支持日後礦場規劃及發展。該等活動為在最初於2020年在Jokisivu開展的兩次鑽孔活動(「**活動1**」及「**活動2**」)(已於2020年6月9日呈報予香港聯合交易所有限公司(「**香港聯交所**」)－持續推進芬蘭南部的勘探活動)的基礎上繼續進行。

2020年在Jokisivu完成的第三次鑽孔活動(「**活動3**」)包括由510米水平開始、向525米與565米水平之間的Kujankallio主區進行的16個鑽孔，推進2,810.35米。該次活動收穫高於1克／噸黃金的數個重大樣段，包括3.55米長21.53克／噸黃金、3.40米長5.92克／噸黃金、2.75米長10.11克／噸黃金及5.95米長4.72克／噸黃金樣段。該次活動收穫的所有重大樣段的詳情列於表1。

2020年在Jokisivu進行的第四次活動(「**活動4**」)共完成由470米及525米水平開始、向510米與590米水平之間的Kujankallio主區及Kujankallio轉折端進行的20個鑽孔，推進2,228.00米。該次活動收穫高於1克／噸黃金的數個重大樣段，包括4.90米長10.72克／噸黃金、1.65米長14.67克／噸黃金、3.65米長20.39克／噸黃金、3.45米長19.20克／噸黃金、2.00米長10.03克／噸黃金、7.90米長6.31克／噸黃金及0.80米長27.30克／噸黃金樣段。該次活動收穫的所有重大樣段的詳情列於表2。

活動3及活動4所得結果符合預期，分別將Kujankallio主區及Kujankallio轉折端的相關已知礦化帶延伸至560米及590米水平。我們須針對相關範圍進一步開展鑽孔活動，以更好地確定礦化帶的幾何形態，為日後資源及採礦研究鋪平道路。

於該期間內亦完成一項由170米水平開始、向135米與220米水平之間的Arpola下盤區進行的22孔、1,867.80米活動(「活動5」)。我們迄今已取得其中15孔的結果，收穫高於1克／噸黃金的一系列重大樣段，包括4.60米長6.82克／噸黃金、10.40米長21.39克／噸黃金、2.00米長57.54克／噸黃金、2.85米長9.64克／噸黃金、5.55米長78.15克／噸黃金、0.80米長28.20克／噸黃金及6.15米長9.99克／噸黃金樣段。活動5收獲的所有重大樣段的詳情列於表3。該次活動最後7孔的結果尚未得出。

活動5所得結果印證了在現有地下發展項目附近存在一個地質背景複雜的高品位黃金礦化帶。該高品位區域深層開闊。

該期間內亦已完成一項由180米及190米水平開始、目標為155米與230米水平之間的Arpola上盤區的18孔、2,128.40米鑽孔活動(「活動6」)。所有鑽孔的結果均未得出。

Jokisivu目前正在進行一項由135米水平開始、向Arpola上盤區進行的10孔、1,305米鑽孔活動。隨後於今年餘下時間將持續於Arpola開展鑽孔活動，待新的鑽探站可用後，將於2021年年初返回Kujankallio開展鑽孔活動。

Uunimäki黃金項目

本公司已就芬蘭南部的Uunimäki黃金礦點提交新勘探許可證申請。

Uunimäki先前曾由芬蘭地質調查局(「GTK」)進行金剛石取芯鑽孔(36孔、3,424米)及其他勘探活動(包括地面物探及冰碛化探)，顯示含金概率較高。GTK通過金剛石取芯鑽孔得出的更好樣段包括於97.00米處量得9.00米長5.10克／噸黃金(R25)、於41.70米處量得6.00米長3.70克／噸黃金(R49)、於23.80米處量得1.00米長35.20克／噸黃金(R23)、於99.00米處量得8.00米長2.20克／噸黃金(R27)及於71.50米處量得4.00米長4.60克／噸黃金(R41)樣段。

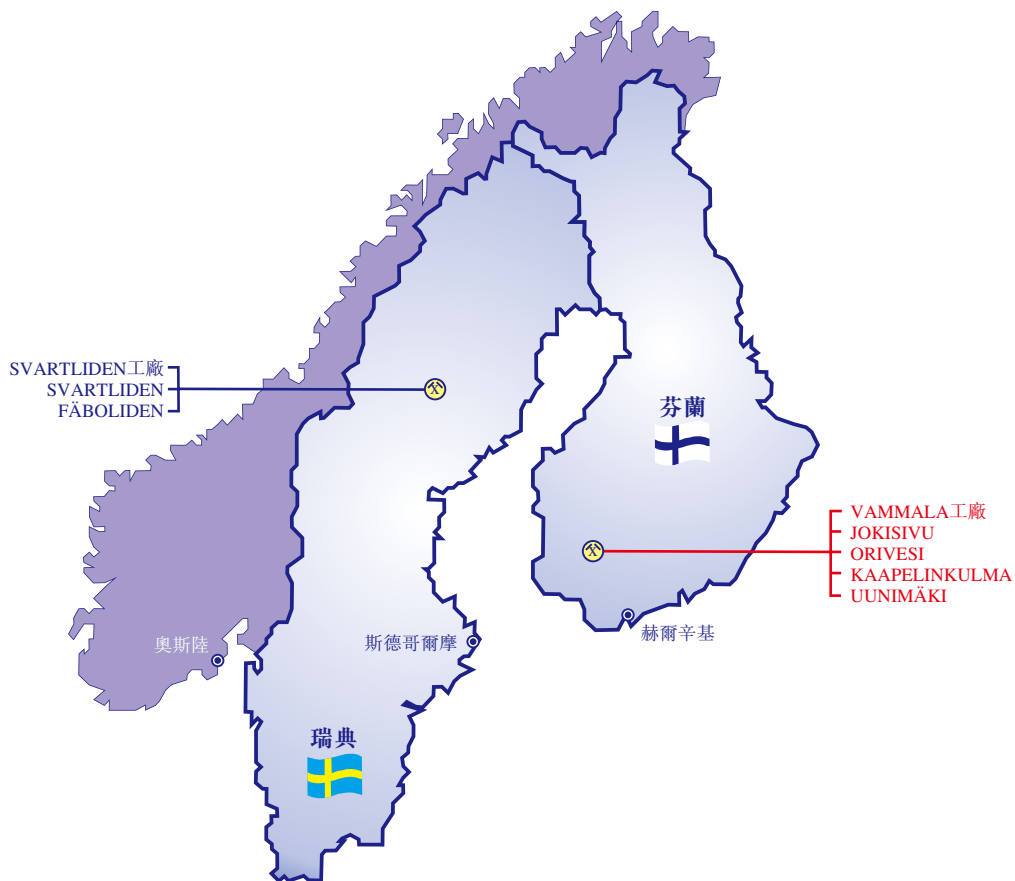
黃金礦化待位於變質的輝長岩中，礦化作用與複雜的剪切帶有關。識別出的最常見礦物為黃鐵礦及鈦鐵礦，伴有少量的毒砂及石英脈。黃金礦化帶亦常伴有天然鉍及多種鉍碲礦物。

待勘探許可證授出及生成法律效力後，本公司將積極確定，在Uunimäki礦化系統內識別出的高品位黃金礦化帶所呈噸級，是否適合開採及於本公司的Vammala工廠進行加工處理。

背景

Jokisivu金礦及Uunimäki黃金項目為龍資源在芬蘭南部的Vammala生產中心其中一部分，位於芬蘭首都赫爾辛基西北面約165公里處。

該中心包括Vammala工廠(一座年處理量300,000噸並集碾碎、精磨和浮選於一體的傳統設施)、運營中的Jokisivu及Kaapelinkulma金礦、於2019年停止採礦的Orivesi金礦及Uunimäki黃金項目。



Jokisivu金礦位於Vammala工廠的西南面40公里，坐擁兩個主黃金礦床，即Kujankallio和Arpola，彼此相距僅200米。礦床為構造控造山型金礦體系，位處古元古代Vammala混合岩地帶之內。Kujankallio和Arpola的金礦化，均主要發生在相對未變形和未蝕變的閃長岩中，在1到5米寬的剪切帶內部，特點是分層、擠壓和膨脹的石英岩脈。經鑽探顯示Kujankallio礦床延伸至最少590米深，而Arpola礦床則已向下鑽探至310米。兩個礦床均仍在向深及局部沿走向開採。

Kujankallio的露天開採於2009年展開，地下開採則始於2011年。Arpola於2011年已開採一小型露天礦，該礦床於2014年展開地下開採。目前，Jokisivu的井下掘進已延伸至500米深，至2019年末已通過露天開採及井下作業開採出1.7百萬噸品位為3.0克／噸黃金的礦石。

Kaapelinkulma位於Vammala工廠東面65公里，於2019年4月投入運營。Kaapelinkulma為造山型黃金礦床，位處古元古代Vammala混合岩地帶之內，包括一組緊密排列的次平行礦脈，這些礦脈位於有色金屬侵入的斷裂石英閃長岩單元內。Kaapelinkulma已發現兩個獨立黃金礦點(南區及北區)，其中最南端的礦點為兩者中較大的礦點，為露天採礦作業點。

Orivesi金礦位於Vammala工廠的東北面80公里，最初於1992年至2003年投入運營。龍資源於2007年6月重新啟動Orivesi的開採工作，初步集中於720米水平以上近垂直管狀Kutema礦脈體系的相關剩餘礦化帶。Kutema五個主要礦脈中的兩個延伸到720米海拔的歷史下傾段以下，而該區域為2011年1月至2018年1月向下分步開發及生產回採至1,205米處的活動的目標區域。Sarvisuo礦脈(位於Kutema東面300米)的採礦工作已於2008年4月開始，並開採區域為240米至620米處以及Sarvisuo West區域360米至400米以及650米至710米處。

Kutema及Sarvisuo礦脈體系位於元古代坦佩雷裂變帶內，為變質形古淺成熱液體系。金礦化與深度延伸幾十至幾百米的垂直管狀礦脈體系中發現的嚴重變形且富含紅柱石的硅化帶有關。該等礦脈體系位於面積為40公頃的廣闊水熱蝕變岩區域內。Kutema及Sarvisuo維持部分開放，且仍有可能在周圍的水熱蝕變體系內發現更多含金管道或管道群。

Orivesi於2019年6月停止開採，本公司開始閉礦工作。截至停採為止，自1992年開始開採以來已通過作業開採3.3百萬噸品位為7.1克／噸的黃金。

承董事會命
龍資源有限公司
主席
狄亞法

香港，2020年9月2日

於本公告日期，本公司董事會成員包括主席兼非執行董事狄亞法先生(王大鈞先生為其替任董事)；行政總裁兼執行董事Brett Robert Smith先生；非執行董事林黎女士；以及獨立非執行董事Carlisle Caldwell Procter先生、白偉強先生及潘仁偉先生。

* 僅供識別

合資格人士聲明

本報告內有關勘探結果的信息是基於由Neale Edwards先生(榮譽理學學士、澳洲地質學家協會資深會員及本公司全職僱員)編整的資料。Neale Edwards先生擁有與所討論的礦化模式及礦床類型以及其正在進行的活動相關的豐富經驗，因而合資格擔任澳洲勘探結果、礦產資源量與礦石儲量報告規範2012年版所界定的合資格人士。Neale Edwards先生已給予書面同意，同意本報告以所示形式和內容轉載基於其資料編述的事項。

表1—於Jokisivu金礦由510米水平開始、向525米與565米水平之間的Kujankallio主區進行的地下金剛石取芯鑽孔活動的結果。所有樣段以1克／噸黃金邊界品位呈報。

鑽孔	北緯	東經	海拔	方位角 (°)	傾角 (°)	長度 (米)	始於 (米)	鑽孔 下方間隔 (米)	黃金 (克／噸)
HU/JS-1025	6779638.00	2426484.65	-427.89	4.39	-21.72	179.80	50.80	0.90	4.93
							74.00	1.30	1.62
							114.35	0.90	12.50
							156.80	3.55	21.53
HU/JS-1026	6779637.72	2426485.09	-427.83	13.53	-22.27	180.00	包括於158.35米處量得2.00米長36.86克／噸黃金。		
							19.20	0.80	1.52
							32.65	1.00	1.69
							46.00	1.05	1.10
							73.00	1.15	2.63
HU/JS-1027	6779637.71	2426485.06	-427.54	12.47	-10.63	145.00	159.75	2.05	7.86
							3.05	1.00	1.08
							20.65	1.25	3.08
							133.00	1.00	1.08
HU/JS-1028	6779637.13	2426486.41	-427.69	25.00	-21.35	192.30	67.30	1.30	1.01
							113.75	1.25	2.17
							151.60	2.85	3.18
HU/JS-1029	6779637.10	2426486.40	-427.46	25.09	-11.31	144.35	2.85	1.05	1.27
							42.25	0.60	7.07
							67.25	1.50	1.02
							121.10	5.05	1.88
HU/JS-1030	6779636.76	2426487.08	-427.66	35.14	-20.90	198.30	142.35	1.00	3.30
							4.60	0.95	5.03
							53.70	0.85	3.84
							79.75	0.95	1.80
HU/JS-1031	6779635.86	2426492.42	-427.56	46.43	-19.54	200.00	155.30	3.75	1.51
							187.80	1.00	1.02
							2.05	1.25	1.93
							30.80	0.80	5.06
							52.35	1.15	1.41
							56.70	0.85	3.97
HU/JS-1032	6779633.95	2426501.61	-427.13	53.35	-18.33	210.00	136.15	1.10	1.37
							145.40	1.15	1.03
							154.80	4.95	1.66
							166.80	4.20	4.22
							87.50	1.10	1.02
							113.45	2.35	2.94
							137.60	0.90	1.34
							150.85	1.15	2.61
							156.25	2.30	1.81
							163.15	1.30	1.69
177.40	1.95	1.64							
196.25	1.00	1.59							
200.80	1.05	1.25							

鑽孔	北緯	東經	海拔	方位角 (°)	傾角 (°)	長度 (米)	始於 (米)	鑽孔 下方間隔 (米)	黃金 (克/噸)
HU/JS-1033	6779633.78	2426502.02	-427.11	63.11	-14.38	234.20	87.70	0.50	2.45
							108.70	0.85	1.30
							120.95	0.55	4.51
							129.25	0.75	1.10
							140.00	1.30	1.21
							167.55	2.90	1.16
							173.35	0.65	1.44
							176.70	0.60	1.07
							200.15	0.95	1.73
HU/JS-1034	6779636.79	2426487.13	-427.46	35.15	-11.15	150.00	3.00	0.80	9.43
							44.50	0.90	1.73
							51.40	1.30	1.48
							69.75	1.00	1.86
							84.30	0.90	2.10
							124.25	2.95	5.46
							129.35	3.40	5.92
HU/JS-1035	6779635.90	2426492.55	-427.26	45.08	-11.01	164.70	41.50	1.05	1.00
							44.60	1.20	3.15
							49.65	0.70	2.70
							73.70	1.50	1.28
							133.70	0.30	21.90
							137.10	3.70	1.20
							146.60	1.20	1.61
HU/JS-1036	6779634.80	2426501.70	-426.78	45.56	-3.60	135.00	150.25	0.75	14.30
							92.65	0.75	3.20
							113.40	1.05	1.45
HU/JS-1037	6779634.13	2426501.92	-427.02	54.17	-10.66	180.00	119.10	1.10	2.23
							44.10	1.00	6.71
HU/JS-1038	6779634.14	2426501.98	-426.84	61.10	-6.62	173.80	97.70	0.70	1.67
							30.00	1.00	2.24
HU/JS-1039	6779634.02	2426501.87	-426.70	61.14	-0.10	152.90	135.05	0.95	1.36
							152.25	1.20	1.18
							117.05	1.10	6.8
HU/JS-1040	6779637.70	2426485.14	-427.72	13.56	-18.28	170.00	125.20	1.00	4.76
							128.10	2.75	10.11
							133.30	2.20	8.17
							64.50	1.05	1.72
							75.00	1.20	2.10
							134.10	0.90	1.25
							140.05	5.95	4.72

表2—於Jokisivu金礦由470米與525米水平開始、向510米與590米水平之間的Kujankallio主區及Kujankallio轉折端進行的地下金剛石取芯鑽孔活動的結果。所有樣段以1克／噸黃金邊界品位呈報。

鑽孔	北緯	東經	海拔	方位角 (°)	傾角 (°)	長度 (米)	始於 (米)	鑽孔 下方間隔 (米)	黃金 (克／噸)
HU/JS-1023	6779705.55	2426415.56	-434.83	10.29	2.27	74.70	55.40	2.85	4.74
							62.05	1.05	1.27
HU/JS-1024	6779705.53	2426415.65	-435.41	11.09	-13.53	99.00	57.50	0.70	4.73
							60.85	0.75	1.10
							65.00	1.00	1.77
							88.10	1.00	1.59
							90.20	1.05	1.11
HU/JS-1041	6779705.41	2426417.06	-435.84	12.37	-26.45	99.20	96.00	1.00	1.52
							2.95	1.00	1.21
							51.30	0.85	22.10
							64.30	4.90	10.72
包括於67.20米處量得2.00米長24.22克／噸黃金。							78.85	0.40	3.88
HU/JS-1042	6779705.30	2426415.38	-435.98	6.52	-33.17	99.00	66.15	1.65	14.67
							86.70	1.55	6.16
							91.30	0.45	1.00
HU/JS-1043	6779705.49	2426416.52	-435.87	24.12	-21.16	115.00	63.40	1.10	1.84
							72.40	0.45	16.60
							75.60	0.45	2.02
							76.85	0.95	1.69
HU/JS-1044	6779705.26	2426416.23	-436.48	20.26	-39.29	125.00	78.35	1.75	2.42
							60.00	1.05	1.17
							77.90	1.95	1.93
HU/JS-1045	6779704.65	2426416.29	-436.53	26.01	-51.34	160.20	85.00	2.25	1.58
							22.90	0.95	1.34
							56.00	1.50	2.29
							81.50	0.55	6.78
HU/JS-1046	6779705.24	2426415.01	-436.16	359.19	-39.73	95.00	108.30	0.90	2.03
							62.10	0.40	3.33
							65.35	3.85	3.83

鑽孔	北緯	東經	海拔	方位角 (°)	傾角 (°)	長度 (米)	始於 (米)	鑽孔 下方間隔 (米)	黃金 (克/噸)
HU/JS-1047	6779705.09	2426414.83	-436.40	344.29	-46.36	98.70	45.90	0.55	1.77
							54.15	1.10	2.60
							60.65	0.90	12.00
							84.45	0.55	1.35
HU/JS-1048	6779704.46	2426415.58	-435.96	359.44	-57.99	119.50	95.70	0.70	4.85
							18.50	0.95	1.73
							46.40	1.10	3.24
							67.10	0.90	1.38
HU/JS-1049	6779703.50	2426419.26	-436.11	29.27	-22.34	122.60	69.35	1.00	5.20
							112.90	0.80	5.76
							4.80	1.20	7.27
HU/JS-1050	6779701.35	2426410.75	-436.63	312.38	-58.75	89.70	63.65	1.15	4.85
							86.15	0.60	1.61
							39.90	0.75	1.22
HU/JS-1051	6779700.39	2426409.71	-436.41	283.39	-44.54	95.00	47.10	3.65	20.39
							包括於47.45米處量得2.20米長30.65克/噸黃金。		
							2.40	1.50	1.22
							22.60	0.40	1.97
							30.15	2.25	2.91
							34.25	0.60	14.10
							37.20	1.60	6.83
HU/JS-1052	6779700.45	2426409.34	-436.03	284.52	-29.60	95.00	59.75	3.50	5.32
							65.50	4.50	2.18
							74.95	1.85	5.31
							81.70	0.60	1.03
							31.90	1.15	2.66
							39.20	1.50	1.50
HU/JS-1053	6779699.14	2426409.34	-435.46	261.34	-14.37	115.20	42.00	3.45	19.20
							65.60	2.00	10.03
							76.10	0.90	3.67
							78.95	1.00	1.16
							25.50	1.25	1.86
							36.50	1.10	5.16
HU/JS-1053	6779699.14	2426409.34	-435.46	261.34	-14.37	115.20	41.20	0.60	17.55
							56.15	0.95	1.39
							77.50	0.70	4.41
							83.90	0.85	1.62
							94.60	0.45	15.10

鑽孔	北緯	東經	海拔	方位角 (°)	傾角 (°)	長度 (米)	始於 (米)	鑽孔 下方間隔 (米)	黃金 (克/噸)
HU/JS-1054	6779699.05	2426409.47	-434.83	259.36	2.77	149.80	9.35	0.55	1.14
							24.10	0.55	1.81
							25.95	1.15	1.26
							96.70	7.90	6.31
包括於100.30米處量得1.00米長37.40克/噸黃金。							107.60	2.25	2.94
HU/JS-1055	6779702.52	2426419.29	-435.66	40.48	-16.51	123.10	130.30	0.80	27.30
							102.95	3.05	5.94
HU/JS-1056	6779699.72	2426409.65	-434.68	272.39	6.12	98.50	112.40	1.20	1.28
							15.55	0.85	2.04
HU/JS-1057	6779644.00	2426367.40	-386.23	351.48	-59.79	155.00	19.65	0.65	2.32
							34.15	0.75	5.61
							42.65	0.55	11.15
							53.10	1.10	7.15
							56.00	0.35	1.20
							59.85	0.95	5.53
							68.00	3.05	2.54
45.50	1.50	1.30							
HU/JS-1058	6779644.64	2426367.21	-386.02	316.09	-58.33	98.80	52.50	1.25	3.77
							60.30	1.15	1.32
							116.70	1.15	1.04
							119.00	0.55	2.48
							124.70	0.60	1.77
40.95	1.10	1.83							
48.05	0.30	6.02							
50.35	1.10	11.45							
68.80	1.10	1.18							
92.55	0.55	20.60							

表3—於Jokisivu金礦由170米水平開始、向135米與220米水平之間的Arpola下盤區進行的地下金剛石取芯鑽孔活動的結果。所有樣段以1克／噸黃金邊界品位呈報。

鑽孔	北緯	東經	海拔	方位角 (°)	傾角 (°)	長度 (米)	始於 (米)	鑽孔		黃金 (克／噸)
								下方間隔 (米)		
HU/JS-1060	6779294.75	2426339.64	-91.38	229.49	21.21	110.00	40.90	1.05	3.91	
							43.80	1.15	2.21	
							56.45	1.85	1.22	
							72.65	1.80	1.63	
							86.10	2.40	3.41	
							93.40	2.60	1.18	
HU/JS-1062	6779294.38	2426339.95	-92.75	222.19	2.14	80.80	2.95	1.45	1.10	
							18.60	1.10	2.25	
							50.00	1.10	2.10	
							52.35	1.10	1.09	
							54.85	1.20	1.86	
							71.00	1.25	1.45	
HU/JS-1063	6779293.70	2426340.67	-93.01	212.16	-5.17	68.70	20.10	1.40	1.09	
							30.85	0.80	2.76	
							47.20	1.10	1.71	
							53.80	1.10	1.27	
							56.95	1.00	1.41	
							60.20	0.55	3.68	
HU/JS-1064	6779293.85	2426340.73	-93.51	212.04	-30.06	60.20	22.70	0.55	3.68	
							32.50	2.50	1.84	
							37.90	1.10	1.41	
							42.20	1.10	1.34	
HU/JS-1065	6779293.41	2426342.08	-92.64	188.27	2.02	80.00	50.30	0.95	1.06	
							53.00	1.80	1.61	
							61.95	2.00	57.54	

鑽孔	北緯	東經	海拔	方位角 (°)	傾角 (°)	長度 (米)	始於 (米)	鑽孔 下方間隔 (米)	黃金 (克/噸)
HU/JS-1066	6779293.26	2426341.77	-93.33	193.37	-28.47	64.40	20.30	0.60	8.09
							25.85	0.85	3.55
							29.00	1.10	1.84
							35.80	1.15	1.36
							42.45	1.05	4.51
HU/JS-1067	6779293.17	2426341.44	-93.71	198.30	-36.45	68.70	48.40	3.40	4.38
							0.00	2.65	1.40
							31.70	4.60	6.82
							包括於35.50米處量得0.80米長19.80克/噸黃金。		
							39.60	2.45	7.26
HU/JS-1068	6779293.12	2426341.59	-93.05	191.26	-45.29	65.00	47.60	2.75	1.46
							23.60	3.45	4.44
							31.85	10.40	21.39
							包括於35.55米處量得0.80米長114.00克/噸黃金及於39.00米處量得1.85米長50.41克/噸黃金。		
							48.20	1.10	2.31
HU/JS-1069B	6779292.98	2426341.79	-93.94	182.42	-36.10	65.10	55.90	0.70	2.83
							19.35	1.05	1.48
							31.85	0.60	1.45
							36.45	1.95	3.09
							43.30	4.95	2.30
HU/JS-1070	6779292.86	2426342.29	-92.76	178.38	0.66	75.00	57.25	2.05	1.83
							22.35	1.15	2.64
							28.55	1.15	2.03
							36.70	1.90	1.47
							47.30	2.85	9.64
包括於49.30米處量得0.85米長28.90克/噸黃金。									
							53.90	1.10	2.52
							61.70	0.95	1.48
							64.10	1.30	2.81

鑽孔	北緯	東經	海拔	方位角 (°)	傾角 (°)	長度 (米)	始於 (米)	鑽孔 下方間隔 (米)	黃金 (克/噸)							
HU/JS-1071	6779292.51	2426342.71	-93.25	171.35	-16.89	75.00	34.65	1.45	1.56							
							42.80	0.60	3.96							
							45.25	5.30	2.21							
							53.80	5.55	78.15							
包括於54.70米處量得0.45米長423.00克/噸黃金、於55.85米處量得0.30米長27.10克/噸黃金及於56.95米處量得1.75米長129.73克/噸黃金。																
HU/JS-1072	6779292.69	2426342.29	-93.91	176.05	-36.75	65.40	72.55	2.45	7.54							
							19.20	0.80	28.2							
							30.90	0.95	2.06							
							44.10	1.10	1.14							
HU/JS-1073	6779292.75	2426343.49	-94.19	156.28	-43.42	80.50	46.35	2.10	4.55							
							53.95	1.20	1.73							
							39.15	1.00	3.40							
							53.90	1.80	9.26							
HU/JS-1074	6779293.12	2426342.92	-94.15	162.13	-53.56	80.80	59.70	3.10	1.54							
							66.10	0.80	17.55							
							7.90	0.95	1.91							
							19.15	3.25	3.35							
HU/JS-1075	6779282.19	2426355.98	-91.10	171.15	0.06	80.10	31.55	6.15	9.99							
							包括於31.55米處量得0.95米長15.75克/噸黃金及於34.60米處量得0.55米長38.40克/噸黃金。									
							43.05	3.20	1.34							
							49.70	2.15	2.88							
HU/JS-1075	6779282.19	2426355.98	-91.10	171.15	0.06	80.10	55.00	1.00	3.29							
							63.25	2.65	1.20							
							30.00	1.10	1.14							
							39.70	0.80	9.24							

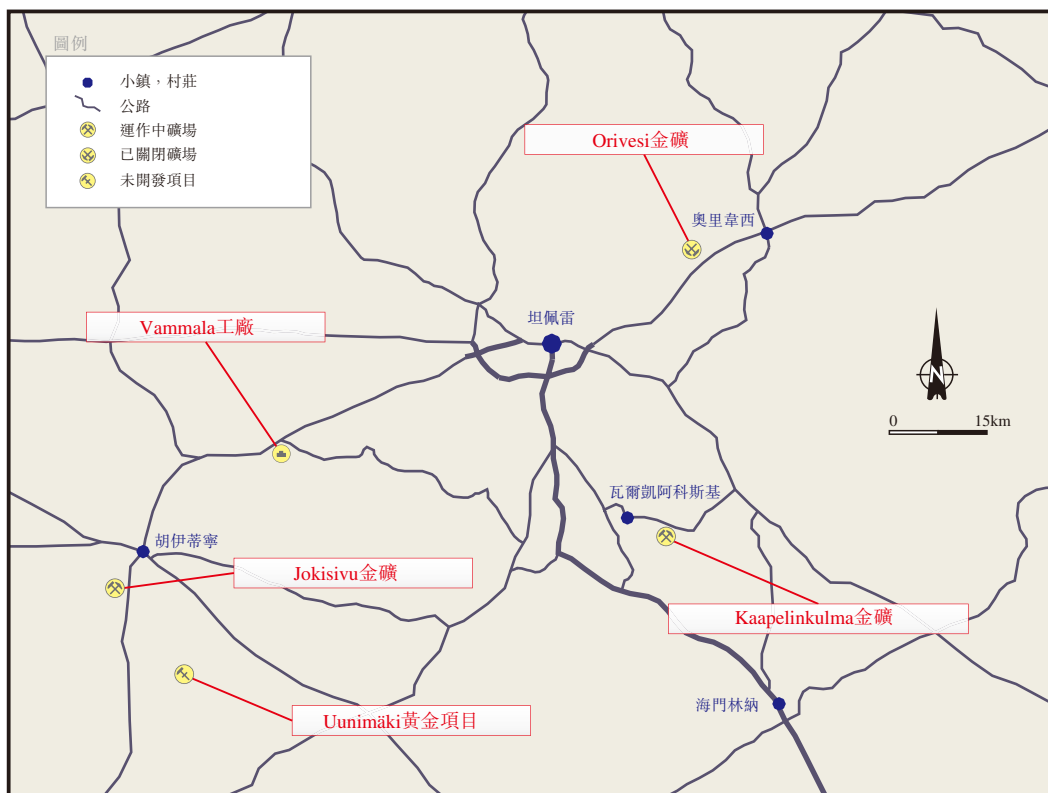


圖1－Vammala 生產中心。

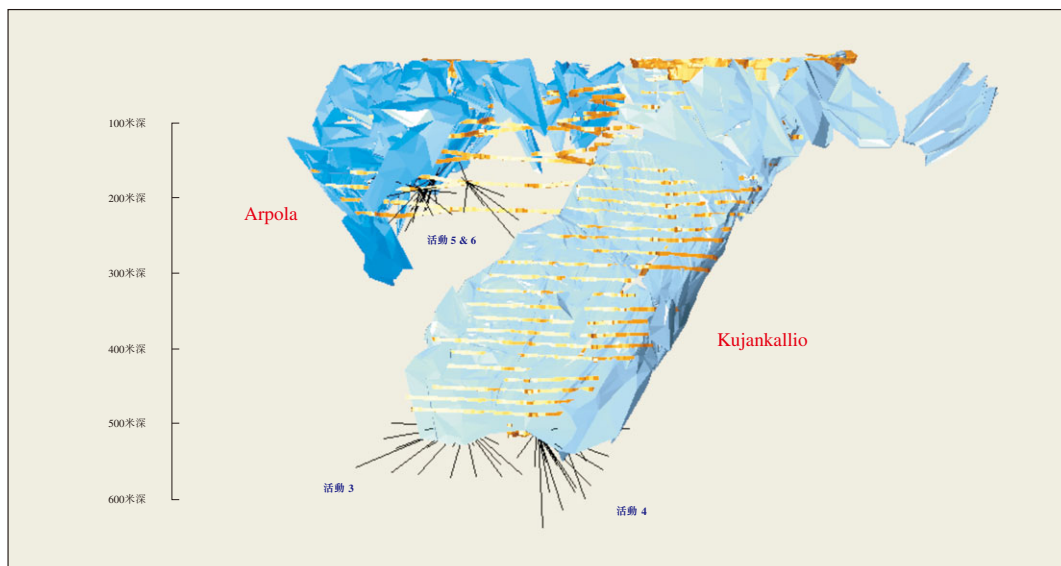


圖2－Jokisivu 金礦。

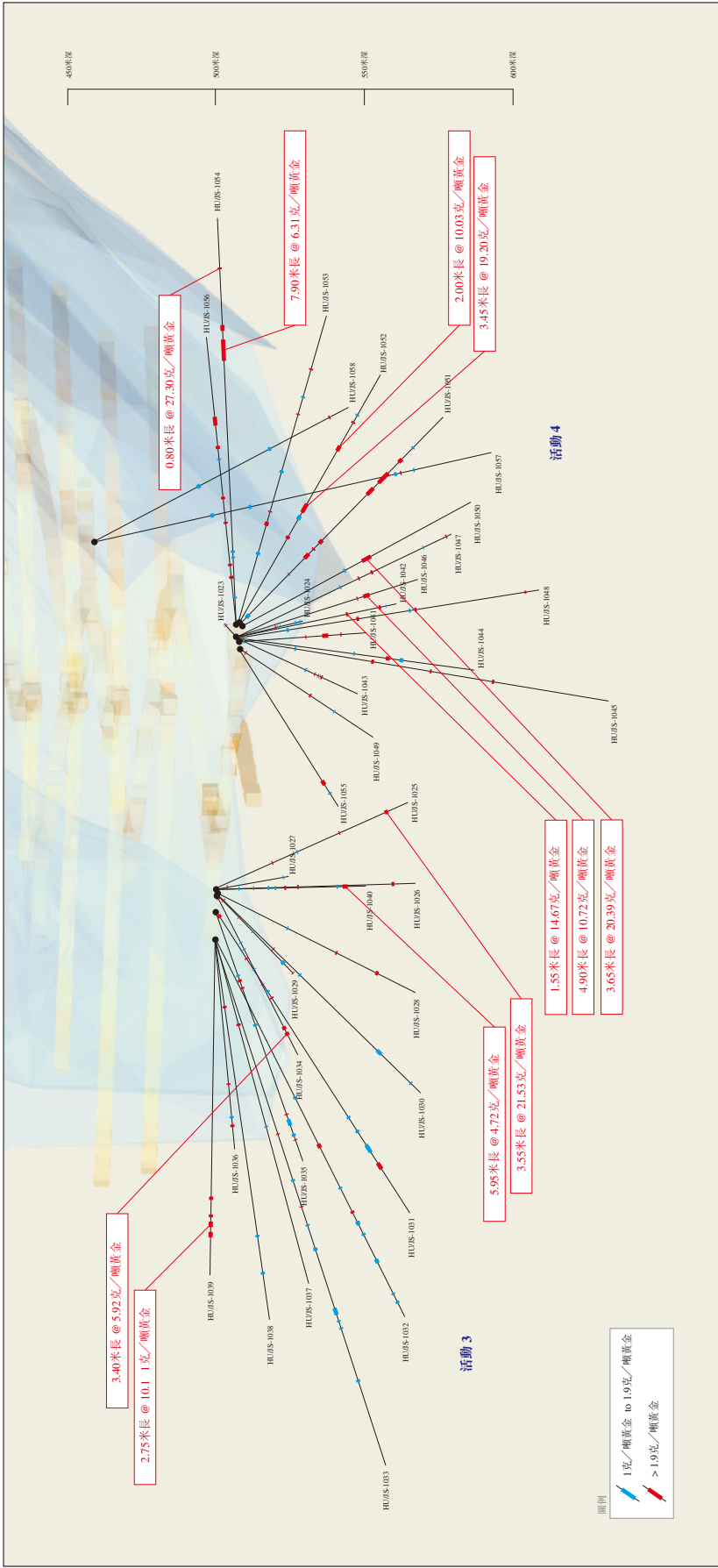


圖3—由510米水平開始、向525米水平與565米水平之間的Kujankallio主區進行的地下金剛石取芯鑽孔活動(活動3)及由470米及525米水平開始、向510米與590米水平之間的Kujankallio主區及Kujankallio轉折端進行的地下金剛石取芯鑽孔活動(活動4)的西南方向俯視圖。

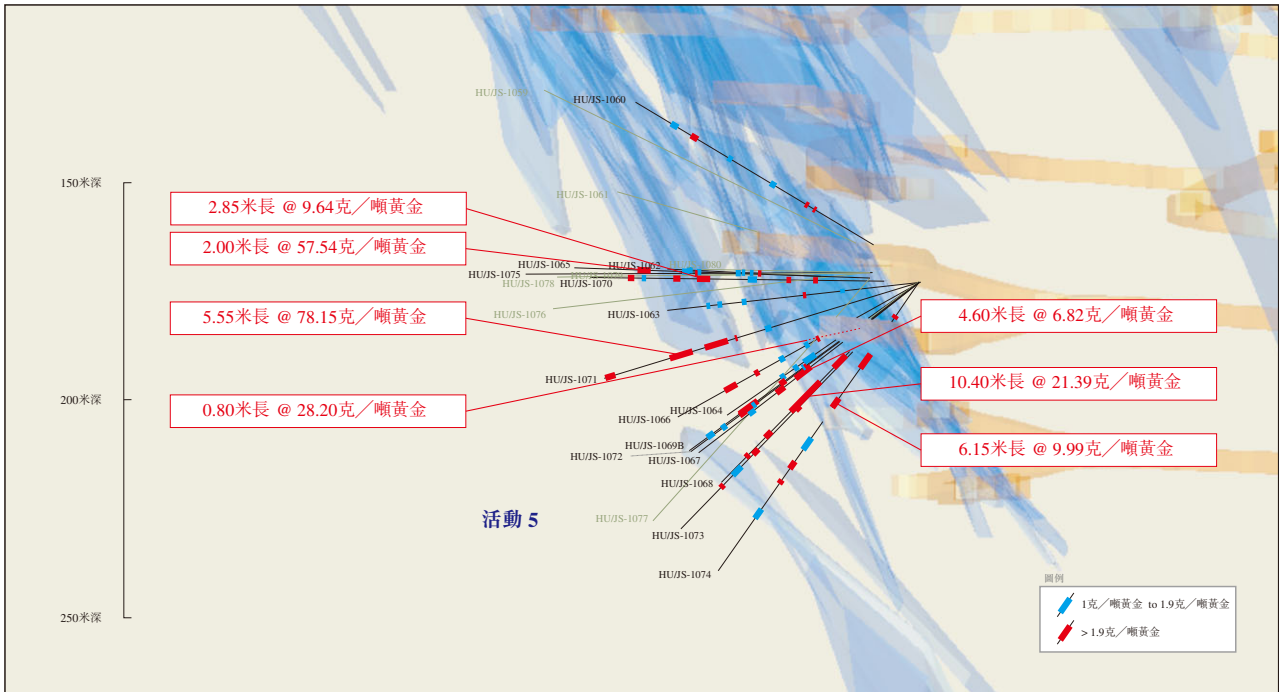


圖4—向135米與220米水平之間的Arpola下盤區進行的地下金剛石取芯鑽孔活動(活動5)的俯視圖。綠色鑽孔的結果尚未得出。




圖5—向135米與220米水平之間的Arpola下盤區進行的地下鑽孔活動(活動5)及向155米與230米水平之間的Arpola上盤區進行的地下鑽孔活動(活動6)的平面圖。綠色鑽孔的結果尚未得出。

附錄1– JORC表1

第1節取樣技術及數據 – Jokisivu金礦		
標準	JORC規範解釋	說明
取樣技術	<ul style="list-style-type: none"> 取樣的方式和質量(舉例：刻槽、隨機撿塊或適用於所調查礦產的行業專用標準測試工具，如伽馬測井儀或手持式X螢光分析儀等)。取樣方式廣泛，並不限於上述例子。 說明為確保樣品代表性及測試工具或測試系統的校準而採取的措施。 確定礦化的各個方面對公開報告具有實質性意義。若採用了「行業標準」工作，任務就相對簡單(如「採用反循環鑽進取得1米進尺的樣品，從中取3千克粉樣，以製備30克火法試樣」)。若為其他情況，可能需要更詳細的解釋，如粗粒金本身存在的取樣問題。不常見的礦種或礦化類型(如海底結核)，可能需要披露詳細信息。 	<p>在所呈報的活動中，Jokisivu金礦的Kujankallio主區、Kujankallio轉折端、Arpola下盤區及Arpola上盤區乃通過地下金剛石取芯鑽孔項目進行取樣。</p> <p>龍資源於兩次活動中完成76個地下金剛石取芯鑽孔，推進9,034.55米：</p> <ul style="list-style-type: none"> 由510米水平開始、向525米與565米水平之間的Kujankallio主區進行的16孔、2,810.35米活動(「活動3」)； 由470米及525米水平開始、向510米與590米水平之間的Kujankallio主區及Kujankallio轉折端進行的20孔、2,228.00米活動(「活動4」)； 由170米水平開始、向135米與220米水平之間的Arpola下盤區進行的22孔、1,867.80米活動(「活動5」)；及 由180米及190米水平開始、目標為155米與230米水平之間的Arpola上盤區的18孔、2,128.40米活動(「活動6」)。

第1節取樣技術及數據－Jokisivu金礦		
標準	JORC規範解釋	說明
		<p>鑽孔主要定向為北向(局部礦山網格方位方向)，並以扇形陣列從多個角度(其大致垂直於礦化趨勢方向)進行鑽孔。就地下鑽探而論，名義上掘進點間的垂直間隙有20米，而水平間隙則有20至30米。</p> <p>所有的鑽孔鑽銼和起點方位角已採用Leica TCRP 1203+全站儀進行精確勘測。鑽孔的方位角偏差採用Reflex Gyro設備進行了勘測。</p> <p>就全部鑽孔岩芯已作地質和工程地質編錄，拍攝照片，及礦化帶已採用岩性對照方式進行取樣。取樣和質檢規程均依據行業最佳適用常規。</p> <p>鑽孔岩芯採用岩性對照方式進行取樣，至最高見礦厚度1.5米。樣本間隔是從鑽探工標示在壩芯塊體上的深度間隔以卷尺量度。</p> <p>樣本由龍資源職員收集並透過陸路運輸發送至ALS，以供進行樣品製備及採用火試金法進行有關含金量的分析。</p>

第1節取樣技術及數據－Jokisivu金礦		
標準	JORC規範解釋	說明
鑽探技術	<ul style="list-style-type: none"> 鑽探類型(如岩心鑽、反循環鑽、無護壁衝擊鑽、氣動回轉鑽、螺旋鑽、班加鑽、聲波鑽等)及其詳細信息(如岩心直徑、三重管或標準管、採用反循環鑽等預開孔後施工的岩心鑽探進尺、可取樣鑽頭或其他鑽頭、岩心是否定向，若是，採用什麼方法，等等)。 	<p>金剛石取芯鑽孔、衝擊、污泥取樣和反循環(RC)等方法是Jokisivu金礦所採用的主要鑽探工藝技術。</p> <p>報告活動內的地下鑽探工程均透過BQTK(40.7毫米)金剛石取芯法完成。</p> <p>經由地下鑽探而得的岩芯以標準管收集。岩芯概無就界定鑽探項目定向。所有鑽孔均採用Reflex Gyro設備完成鑽孔偏差勘測。</p>
鑽探樣品收集	<ul style="list-style-type: none"> 記錄和評價岩心／屑採取率的方法以及評價結果。 為最大限度提高樣品採取率和保證樣品代表性而採取的措施。 樣品採取率和品位之間是否相關，是否由於顆粒粗細不同造成選擇性採樣導致樣品出現偏差。 	<p>金剛石岩芯被重構成連續延伸曲線，並已對照壩芯塊體核查深度。在測井過程中，地質學家注意到岩芯損失觀測值。所有信息均記入數據庫。</p> <p>已完成活動的樣品回收率較高，鑽孔岩芯的回收率超過95%。</p> <p>委聘資深地下鑽探隊伍Taratest Oy進行有關工程項目。龍資源職員會督導和定期監察鑽探承包商工作。</p> <p>就鑽探制定周詳計劃，以避開現有井下掘進區域，並會在主要岩石物質上進行鑽探。</p>

第1節取樣技術及數據－Jokisivu金礦		
標準	JORC規範解釋	說明
		並未發現在樣品回收率與品位之間有任何關係。礦化帶主要與金剛石取芯鑽孔帶(具有良好的岩芯回收率)相交。礦化間隔的一致性表明，因礦物損失或增益而導致的取樣偏差不會成為問題。
編錄	<ul style="list-style-type: none"> • 岩心／屑樣品的地質和工程地質編錄是否足夠詳細，以支持相應礦產資源量的估算、採礦研究和選冶研究。 • 編錄是定量還是定性。岩心(或探井、刻槽等)照片。 • 總長度和已編錄樣段所佔比例。 	<p>龍資源的地質學家對所有鑽孔進行了詳細記錄，足以支援礦產資源及礦石儲量估計工作。</p> <p>針對回收率、RQD、缺陷的數量和類型，記錄了金剛石鑽孔。數據庫包含各種信息記錄表，其中包括：α/β角、傾角、方位角和真傾角。此外，在獨立表格中也記錄了特定指示礦物以及礦石紋理和礦石礦物的數量和類型。</p> <p>針對岩性、岩石類型、顏色、礦化作用、變質和質地，記錄了鑽石樣品。測井數據是定性和定量觀察結果的組合。</p> <p>定期拍攝所有金剛石岩芯照片乃一向的標準做法。</p> <p>已經完整地記錄了所有鑽孔。</p>

第1節取樣技術及數據－Jokisivu金礦		
標準	JORC規範解釋	說明
二次取樣技術和樣品製備	<ul style="list-style-type: none"> • 若為岩心，是切開還是鋸開，取岩心的1/4、1/2還是全部。 • 若非岩心，是刻槽縮分取樣、管式取樣還是旋轉縮分等取樣，是取濕樣還是乾。 • 對所有樣品類型，樣品製備方法的性質、質量和適用性。 • 為了最大限度確保樣品代表性而在各個二次取樣階段採取的質量控制程序。 • 為保證樣品能夠代表所採集的原位物質而採取的措施，如現場重複／另一半取樣的結果。 • 樣品大小是否與所採樣目標礦物的粒度相適應。 	<p>就報告活動，龍資源收集選定範圍的完整岩芯樣品以進行分析。</p> <p>本報告內的所有鑽探均是以金剛石取芯法完成。不需要任何刻槽縮分取樣、旋轉縮分取樣或管式取樣。</p> <p>選定範圍樣品已收集予公司職員進行分析。就礦化體系的性質及岩芯直徑而言，不論採用完整或半邊岩芯相信均為合適。</p> <p>樣品的製備由ALS完成，並遵從行業最佳適用常規。ALS程序和設施的佈置，均旨在確保樣品獲妥善製備以供進行分析，避免樣品混雜及盡可能減低粉塵污染或樣品相互污染。</p> <p>岩芯樣品提交至ALS位於芬蘭奧托昆普(Outokumpu)的設施，以使用PREP-31BY方法進行樣品製備。樣品已計算重量，加上獨特條碼並記錄至ALS的系統。樣品已接受烘乾處理、粉碎至2毫米篩網通過率達70%以上。一個重1千克的分出樣品已予收集及粉碎處理，達至75微米篩網通過率高於85%。已收集一個子樣品以在ALS位於羅馬尼亞羅西亞蒙大拿州(Rosia Montana)或愛爾蘭Loughrea的設施進行分析。</p>

第1節取樣技術及數據－Jokisivu金礦		
標準	JORC規範解釋	說明
		<p>選取的樣品製備方法相信為合適。</p> <p>慣常地，提交樣品時會插入經認證參比礦物及空白樣。自2004年以來，龍資源一直採用系統標準和泥漿重複取樣法。每20份樣品(樣品尾號為：-00、-20、-40、-60、-80)可以進行提交，作為標準樣品；每20份樣品(樣品尾號為：-10、-30、-50、-70、-90)可以進行插入，作為泥漿重複取樣插入樣品(原始樣品尾號為：-09、-29、-49、-69、-89)。</p> <p>對經認證參比礦物及空白樣所得結果進行的審閱表明，該等結果均在可接受範圍內。</p> <p>對泥漿重複取樣樣品所得結果進行的審閱表明，該等結果均在可接受範圍內。</p> <p>根據礦化方式、厚度和樣段的一致性、黃金的取樣方法和測定值範圍，樣品大小應被視為適合於正確代表中粒礦塊金礦成礦。</p>

第1節取樣技術及數據－Jokisivu金礦		
標準	JORC規範解釋	說明
化驗數據的質量及實驗室測試	<ul style="list-style-type: none"> • 所採用分析和實驗室程序的性質、質量和適用性，以及採用簡分析法或全分析法。 • 對地球物理工具、光譜分析儀、手持式X射線螢光分析儀等，用於判定分析的參數，包括儀器的品牌和型號、讀取次數、所採用的校準參數及其依據等。 • 所採用的質量控制程序的性質(如標準樣、空白樣、副樣、外部實驗室檢定)以及是否確定了準確度(即無偏差)及精度的合格標準。 	<p>分析工作已經在ALS位於羅馬尼亞羅西亞蒙大拿州或愛爾蘭Loughrea的設施採用Au-AA25程序完成(檢測極限－0.01克／噸黃金；上限－100.00克／噸黃金)－30克樣品使用AAS表面精整法進行了火試金法測定。黃金值高於3克／噸黃金會使用Au-GRA21再次測定(檢測極限－0.05克／噸黃金；上限－1,000.00克／噸黃金)－30克樣品使用重力測量表面精整法進行了火試金法測定。</p> <p>ALS為一個獲認可國際化驗集團。該集團受內部質檢機制及由龍資源實施的另一質檢機制監督，兩者均包括空白樣、副樣及經認證參比礦物。</p> <p>所用分析技術相信為全面。</p> <p>並無使用地球物理工具、光譜分析儀、手持式X射線螢光分析儀或類似儀器作為分析所收集樣本礦物之用。</p> <p>在龍資源負責的全部鑽探項目的整體過程中，均嚴謹遵守了質檢規程。</p> <p>龍資源所實施質檢機制的規程，包括加插經認證參比礦物(分三種程度使用－高、中及低)和空白樣，基準為每20個樣本加插1個樣本，以及加插副樣，基準為每20個樣本加插1個樣本。</p>

第1節取樣技術及數據－Jokisivu金礦		
標準	JORC規範解釋	說明
		<p>ALS實施一套內部質檢機制，包括於每一輪分析程序加插空白樣、經認證參比礦物及副樣。</p> <p>對龍資源及ALS質檢所得結果進行的審閱表明，該等空白樣、經認證參比礦物及副樣均在可接受範圍內。</p>
取樣及化驗的驗證	<ul style="list-style-type: none"> • 獨立人員或其他公司人員對重要樣段完成的核實。 • 驗證孔的使用。 • 原始數據記錄、數據錄入流程、數據核對、數據存儲(物理和電子形式)規則。 • 論對分析數據的任何調整。 	<p>所有重要樣段已經由龍資源的地質學家審閱並核實。</p> <p>報告項目中概無開挖驗證孔。</p> <p>龍資源的職員使用Excel工作表進行原始數據現場收集。所有量度資料及觀察報告均以數碼方式進行記錄並傳送至Access數據庫。</p> <p>原始化驗數據以數碼化格式直接從實驗室收取。原始化驗及質檢數據會輸入至Access數據庫內。</p> <p>數據庫的核實及驗證工作由內部處理。</p> <p>化驗數據概無作出任何調整。</p>

第1節取樣技術及數據－Jokisivu金礦		
標準	JORC規範解釋	說明
數據點的位置	<ul style="list-style-type: none"> 礦產資源量估算中所使用的鑽孔(開孔和測斜)、探槽、礦山坑道和其他位置的準確性及質量。 所使用的網格系統的規格。 地形控制測量的質量和完備性。 	<p>鑽孔鑽銚和起點方位角已經由合同勘測員進行精確勘測。對所有勘探和資源開採井孔亦進行了井下勘測。</p> <p>鑽銚和地下礦山勘測乃使用Leica TCRP 1203+全站儀進行，精確水平為0.05米。</p> <p>所有鑽孔均使用Reflex Gyro設備進行井下勘測。井下傾角值按每10米間隔進行記錄。</p>
數據間距及分佈	<ul style="list-style-type: none"> 勘查結果報告的數據密度。 數據間距及分佈是否足以建立適合所採用礦產資源及礦石儲量估算程序及分級的地質和品位連續性的等級。 是否曾組合樣品。 	<p>用於結果報告的網格系統為芬蘭網格系統－KKJ2。在Jokisivu礦則使用地區礦山網格系統。</p> <p>地區網格系統與國家網格系統並行，系統間的對等關係如下(座標值例子)：</p> <p>北行線_(國家) 6,779,500.00= 北行線_(地區) 9,500.00， 東行線_(國家) 2,425,800.00= 東行線_(地區) 5,800.00， 海拔_(國家) 80.00= 海拔_(地區) 0.00。 北行線_(地區) = 北行線_(國家) -6,770,000 米 東行線_(地區) = 東行線_(國家) -2,420,000 米 海拔_(地區) =海拔_(國家) -80 米</p>

第1節取樣技術及數據－Jokisivu金礦		
標準	JORC規範解釋	說明
		<p>在表面置放的一連串定位點，構成Jokisivu金礦內所有岩性對照的基礎。沿井下掘進區域亦確立了其他定位點，功能是作為地下高度對照。</p> <p>地下鑽探按風扇陣列類形式進行。鑽孔點通常垂直及水平相隔約20米。井下樣品長度各不相同及視乎地質而異。</p> <p>礦化域各個鑽孔之間展示出令人信納的地質和品位連續性，並足以支持礦產資源或礦石儲量的定義及《JORC規範》(2012年)所載分類。</p> <p>概無組合樣品。</p>

第1節取樣技術及數據－Jokisivu金礦		
標準	JORC規範解釋	說明
數據相對於地質結構的方位	<ul style="list-style-type: none"> • 結合礦床類型，對已知的可能的構造及其延伸，取樣方位能否做到無偏取樣。 • 若鑽探方位與關鍵礦化構造方位之間的關係被視為引發了取樣偏差，倘若這種偏差具有實質性影響，就應予以評估和報告。 	<p>鑽孔主要定向為北向或南向(局部礦山網格方位方向)，並以大致垂直於礦化趨勢方向的角度進行鑽孔。</p> <p>大多數鑽孔屬地下鑽孔，在「扇形」陣列中以各種角度進行鑽孔，以最佳方式與礦化趨勢曲線的方向相交。</p> <p>在數據中沒有確定基於取向的抽樣偏差。</p>
樣品安全	<ul style="list-style-type: none"> • 為確保樣品安全性所採取的措施。 	<p>樣品監管鏈由龍資源負責管理。龍資源人員或鑽井承包商負責將金剛石岩芯運送到鑽孔岩芯測井設施處(在此處，龍資源地質學家將記錄岩芯)。可以將岩芯樣品運送到樣品製備實驗室，然後由合同快遞員或實驗室人員運送到分析實驗室。龍資源僱員不會參與樣品的製備或分析。</p>
審計或查核	<ul style="list-style-type: none"> • 取樣方法和數據的任何審核或核查的結果。 	<p>龍資源負責自行審查及審核取樣技術和數據。</p> <p>龍資源已對芬蘭奧托昆普、羅馬尼亞羅西亞蒙大拿州及加拿大溫哥華的ALS礦業設施完成審查。</p> <p>已完成審查及審核，並無發現問題。</p>

第2節 勘探結果報告－Jokisivu 金礦		
標準	JORC 規範解釋	說明
礦權地及地權狀況	<ul style="list-style-type: none"> • 類型、檢索名稱／號碼、位置和所有權，包括同第三方達成的協議或重要事項，如合資、合作、開採權益、原住民產權、歷史古跡、野生動物保護區或國家公園、環境背景等。 • 編製報告時的土地權益安全性以及取得該地區經營許可證的已知障礙。 	<p>Jokisivu 採礦特許權「JOKISIVU」(K7244, 48.32 ha)、「JOKISIVU 2」(KL2015：0005, 21.30 ha) 及「JOKISIVU 3」(KL2018：0010, 8.97 ha) 涵蓋 Arpola 及 Kujankallio 礦床，該兩個礦床目前正由龍資源開採。</p> <p>勘探許可證緊接採礦特許權區 Jokisivu 4-5 (ML2012：0112, 85.76ha) 及 Jokisivu 7-8 (ML2017：0131, 18.60 ha)。</p> <p>租用住所狀況良好，且不存在任何已知障礙。</p>
第三方勘探	<ul style="list-style-type: none"> • 對其他方勘查的了解和評價。 	<p>Jokisivu 區域的第一個金礦化帶跡象於 1964 年取得。</p> <p>Outokumpu Oy 於 1985 年開始勘探該區域並持續至 2003 年，該年龍資源收購該項目。龍資源在未來幾年發展項目，進行廣泛鑽探及完成採礦研究，以使生產可於 2009 年開展。</p> <p>來自 Jokisivu 金礦的生產於 2009 年 9 月透過 Kujankallio 礦床近地表部分露天開採開展。Arpola 礦床的近地表部分亦於 2011 年透過露天方法開採。</p>

第2節 勘探結果報告 – Jokisivu 金礦		
標準	JORC 規範解釋	說明
		於2010年9月開展的Kujankallio礦床的井下掘進的採場大小透過位於Kujankallio露天礦最東端的斜井入口到達。Arpola礦床的地下生產於2014年開展。
地質	<ul style="list-style-type: none"> 礦床類型、地質環境和礦化類型。 	<p>Jokisivu金礦位於古元古代Vammala混合岩地帶，該金礦主要含有英閃岩和花崗閃長質片麻岩、雲母片麻岩、混合岩、夾層和鐵鎂質變質火山岩及長英質及鐵鎂質深成岩。</p> <p>金礦化賦存於剪切及石英脈狀閃長岩單元，四周是雲母片麻岩。Kujankallio礦床由數個含金的礦脈組成，全長最少350米。礦脈呈東北走向，主要下沉50度至西南面。</p> <p>鄰近Arpola礦床由數個呈東至西走向趨勢的黃金礦脈組成，延展逾150米。Arpola礦脈呈東北走向，主要下沉50度至西南面。</p> <p>兩個礦床均呈現為結構上受控制的黃金系統。</p>

第2節 勘探結果報告－Jokisivu 金礦		
標準	JORC 規範解釋	說明
鑽孔信息	<ul style="list-style-type: none"> • 簡要說明對了解勘查結果具有實質意義的所有信息，包括表列說明所有實質性鑽孔的下列信息： <ul style="list-style-type: none"> • 鑽孔開孔的東和北坐標 • 鑽孔開孔的標高或海拔標高(以米為單位的海拔高度) • 鑽孔傾角和方位角 • 見礦厚度和見礦深度 • 孔深 • 若因為此類信息不具備實質性影響而將其排除在報告之外，且排除此類信息不會影響對報告的理解，則合資格人應當對前因後果做出明確解釋。 	<p>Jokisivu 礦由 Kujankallio 及 Arpola 礦床組成。</p> <p>已報告的金剛石取芯鑽孔活動主要針對 Kujankallio 主區、Kujankallio 轉折端、Arpola 下盤區及 Arpola 上盤區。</p> <p>鑽孔及其結果的所有詳情載於以下部分：</p> <p>表1－於 Jokisivu 金礦由 510 米水平開始、向 525 米與 565 米水平之間的 Kujankallio 主區進行的地下金剛石取芯鑽孔活動的結果。</p> <p>表2－於 Jokisivu 金礦由 525 米水平開始、向 510 米與 590 米水平之間的 Kujankallio 主區及 Kujankallio 轉折端進行的地下金剛石取芯鑽孔活動的結果。</p> <p>表3－於 Jokisivu 金礦由 170 米水平開始、向 135 米與 220 米水平之間的 Arpola 下盤區進行的地下金剛石取芯鑽孔活動的結果。</p>

第2節 勘探結果報告－Jokisivu 金礦		
標準	JORC 規範解釋	說明
		自2009年以來，Jokisivu 金礦一直投入正常運營。龍資源認為，前期已經按照澳交所上市規則及香港聯交所上市規則的報告要求定期向市場報告了重大鑽探結果。所編製的發佈文件內並無撤除任何重大資料。
數據匯總方法	<ul style="list-style-type: none"> • 報告勘查結果時，加權平均方法、截除高和/或低品位法(如處理高品位)以及邊際品位一般都具有實質性影響，應加以說明。 • 若匯總的樣段是由長度小、品位高和長度大、品位低的樣段組成，則應對這種匯總方法進行說明，並詳細列舉一些使用這種匯總方法的典型實例。 • 應明確說明用於報告金屬當量值的假定條件。 	<p>加權平均金樣段按1克/噸金邊界品位呈報，許可內部貧化最多達2米。概無採用高邊界品位。</p> <p>礦化帶較寬區域以內的高品位間距按15克/噸金邊界品位呈報為內藏間距。</p> <p>概無使用或呈報金屬當量值。</p>

第2節 勘探結果報告 – Jokisivu 金礦		
標準	JORC 規範解釋	說明
礦化體真厚度和見礦度之間的關係	<ul style="list-style-type: none"> • 報告勘查結果時，這種關係尤為重要。 • 若已知礦化幾何形態與鑽孔之間的角度，則應報告其特徵。 • 若真厚度未知，只報告見礦厚度，則應明確說明其影響(如「此處為見礦厚度，真厚度未知」)。 	<p>Kujankallio 礦山活動3的近期鑽孔方位朝向方位角介乎 4.39° 至 63.11° 且傾角介乎 -0.1° 至 -22.27°。Kujankallio 礦山活動4的近期鑽孔方位朝向方位角則介乎 6.52° 至 359.44° 且傾角介乎 6.12° 至 -59.79°。該等角度大致與目標礦化帶走向垂直。</p> <p>Arpola 礦山活動5的近期鑽孔方位朝向方位角介乎 156.28° 至 229.49° 且傾角介乎 21.21° 至 -53.56°。Arpola 礦山活動6的近期鑽孔方位朝向方位角則介乎 5.04° 至 352.20° 且傾角介乎 21.62° 至 -37.00°。該等角度大致與目標礦化帶走向垂直。</p> <p>Kujankallio 礦化帶走向介乎 170° 至 280°，且在 45° 至 65° 之間發生下傾變化。</p> <p>Arpola 礦山礦化帶走向約為 280°，且在 45° 至 65° 之間發生下傾。</p> <p>只報告見礦厚度，並無報告真厚度。</p>

第2節 勘探結果報告 – Jokisivu 金礦		
標準	JORC 規範解釋	說明
圖表	<ul style="list-style-type: none"> 報告一切重大的發現，都應包括與取樣段適應的平面圖和剖面圖(附比例尺)及製表。包括但不限於鑽孔開孔位置的平面圖及相應剖面圖。 	<p>相關圖表已載入本文件。</p>
均衡報告	<ul style="list-style-type: none"> 礦產資源量估算中所使用的鑽孔(開孔和測斜)、探槽、礦山坑道和其他位置的準確性及質量。 若無法綜合報告所有勘查結果，則應對低/高品位和/或厚度均予以代表性報告，避免對勘查結果做出誤導性報告。 	<p>本報告載有鑽孔詳情的呈報方式。一切有意義及重大的勘探數據均已呈報。</p> <p>鑽孔的所有詳情及其結果載於：</p> <p>表1 – 於 Jokisivu 金礦由 510 米水平開始、向 525 米與 565 米水平之間的 Kujankallio 主區進行的地下金剛石取芯鑽孔活動的結果。</p> <p>表2 – 於 Jokisivu 金礦由 525 米水平開始、向 510 米與 590 米水平之間的 Kujankallio 主區及 Kujankallio 轉折端進行的地下金剛石取芯鑽孔活動的結果。</p> <p>表3 – 於 Jokisivu 金礦由 170 米水平開始、向 135 米與 220 米水平之間的 Arpola 下盤區進行的地下金剛石取芯鑽孔活動的結果。</p>

第2節 勘探結果報告 – Jokisivu 金礦		
標準	JORC 規範解釋	說明
其他重要的 勘探數據	<ul style="list-style-type: none"> 其他勘查數據如有意義並具實質性影響，則也應報告，包括(但不限於)：地質觀測數據；地球物理調查結果；地質化學調查結果；大塊樣品—大小和處理方法；選冶試驗結果；體積密度、地下水、地質工程和岩石特徵；潛在有害或污染物質。 	於Jokisivu金礦完成的勘探地質工作主要為金剛石取芯鑽探。已完成鑽探活動的結果以往定期向澳交所及香港聯交所報告。
進一步工程	<ul style="list-style-type: none"> 計劃後續工作的性質和範圍(例如對側向延伸、垂向延深或大範圍擴邊鑽探而進行的驗證)。 在不具備商業敏感性的前提下，應明確圖標潛在延伸區域，包括主要的地質解譯和未來鑽探區域等。 	目前正在進行礦山開發。龍資源正在多個層面上進行地下鑽孔作業，以更好地了解金礦礦化的性質和程度。 請參閱本文件內的圖表。